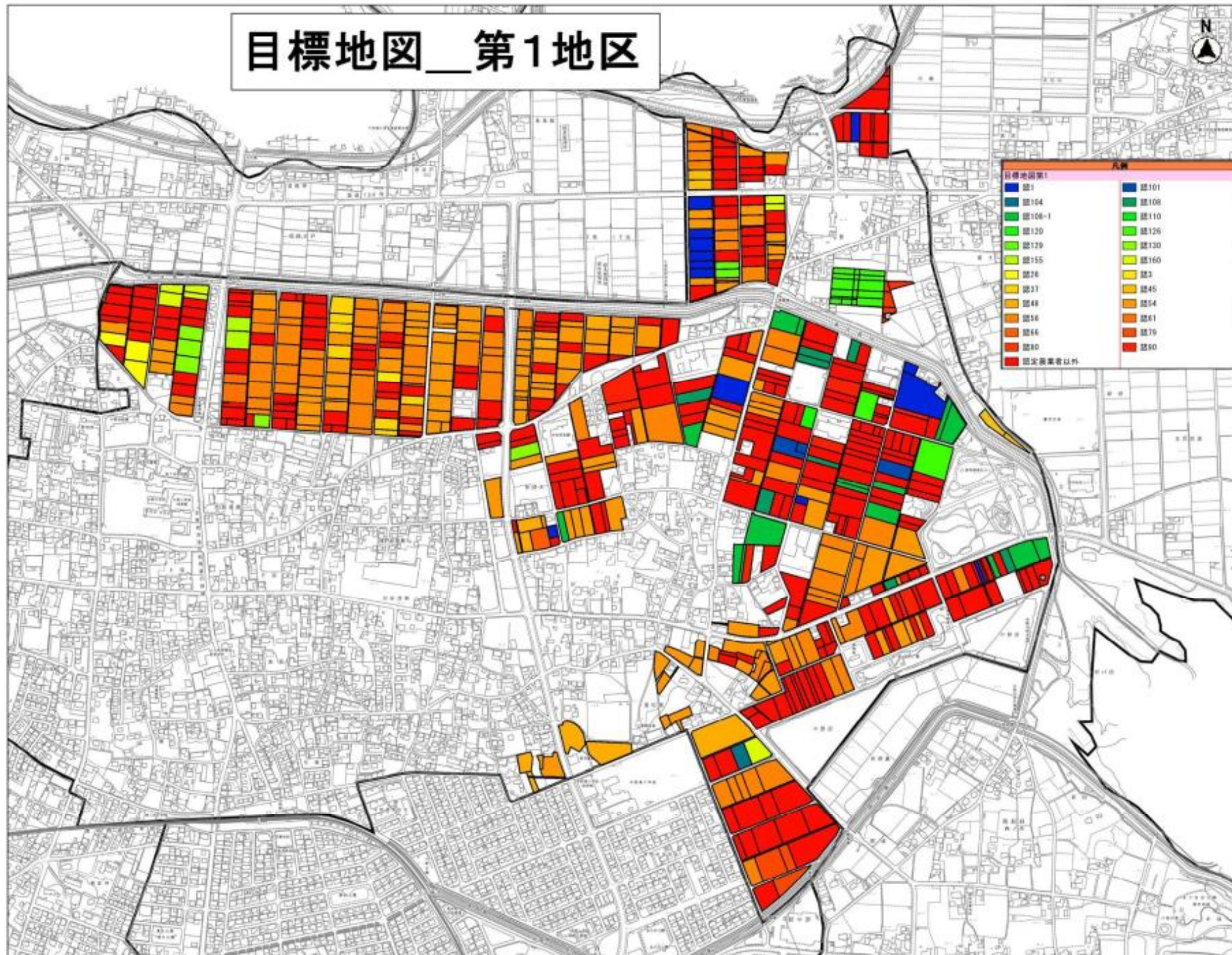
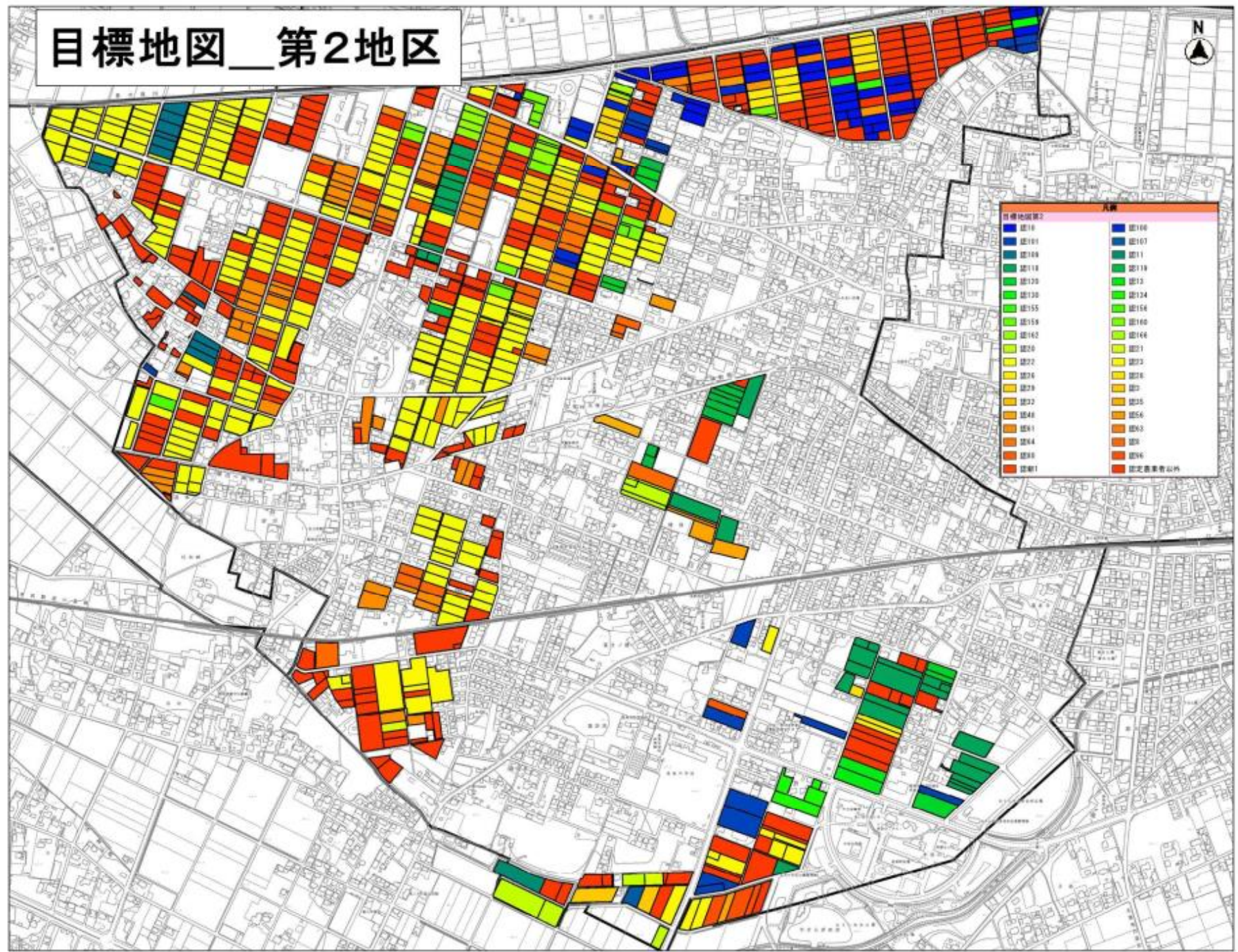


# 目標地図\_第1地区



# 目標地図\_第2地区

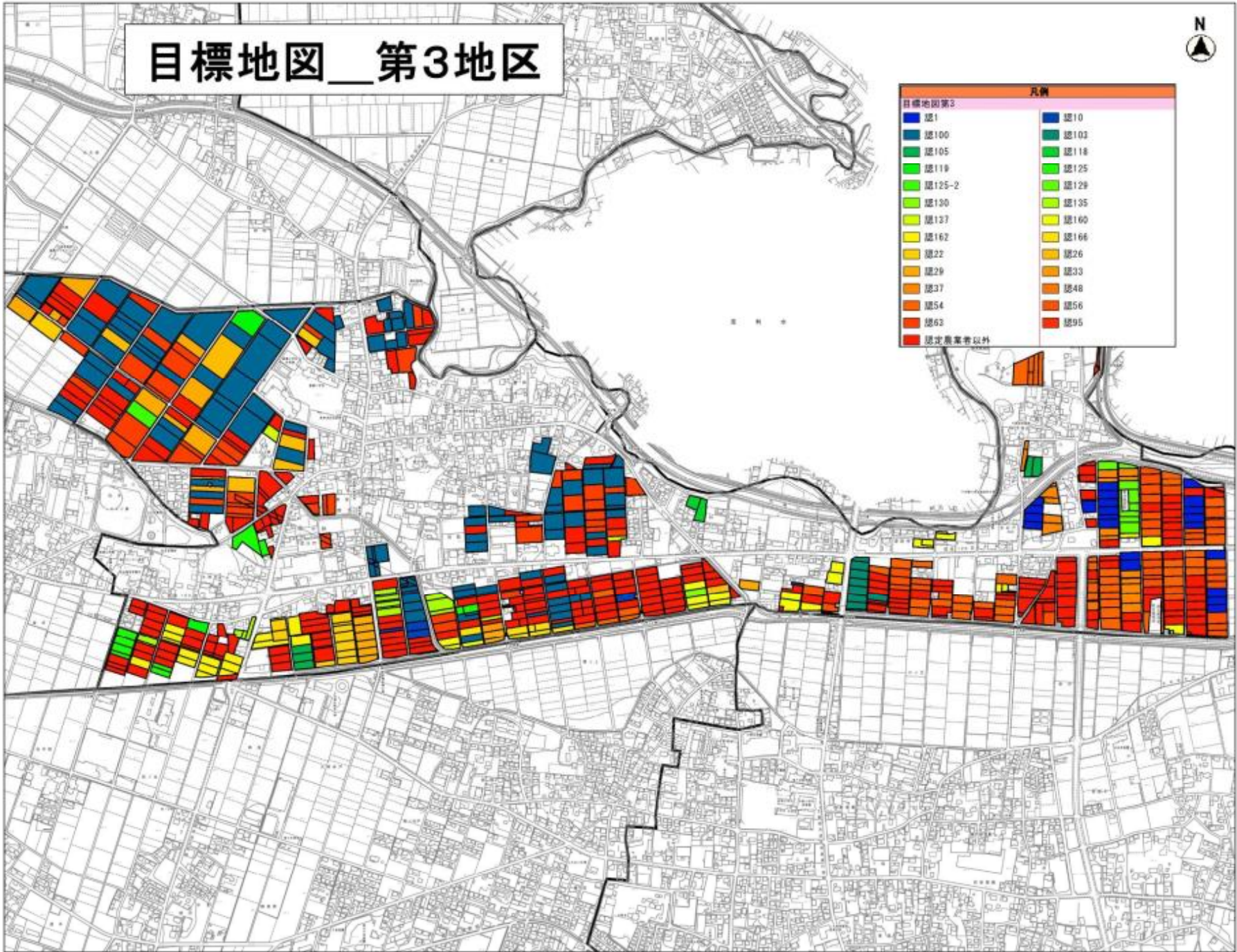


| 目標地図第2地区 |          |
|----------|----------|
| 凡例       |          |
| ■ 区100   | ■ 区160   |
| ■ 区101   | ■ 区167   |
| ■ 区108   | ■ 区111   |
| ■ 区118   | ■ 区119   |
| ■ 区120   | ■ 区12    |
| ■ 区130   | ■ 区124   |
| ■ 区155   | ■ 区154   |
| ■ 区158   | ■ 区160   |
| ■ 区142   | ■ 区146   |
| ■ 区20    | ■ 区21    |
| ■ 区22    | ■ 区23    |
| ■ 区24    | ■ 区26    |
| ■ 区29    | ■ 区3     |
| ■ 区32    | ■ 区35    |
| ■ 区40    | ■ 区54    |
| ■ 区61    | ■ 区63    |
| ■ 区64    | ■ 区8     |
| ■ 区81    | ■ 区94    |
| ■ 区81    | ■ 区定数表以外 |

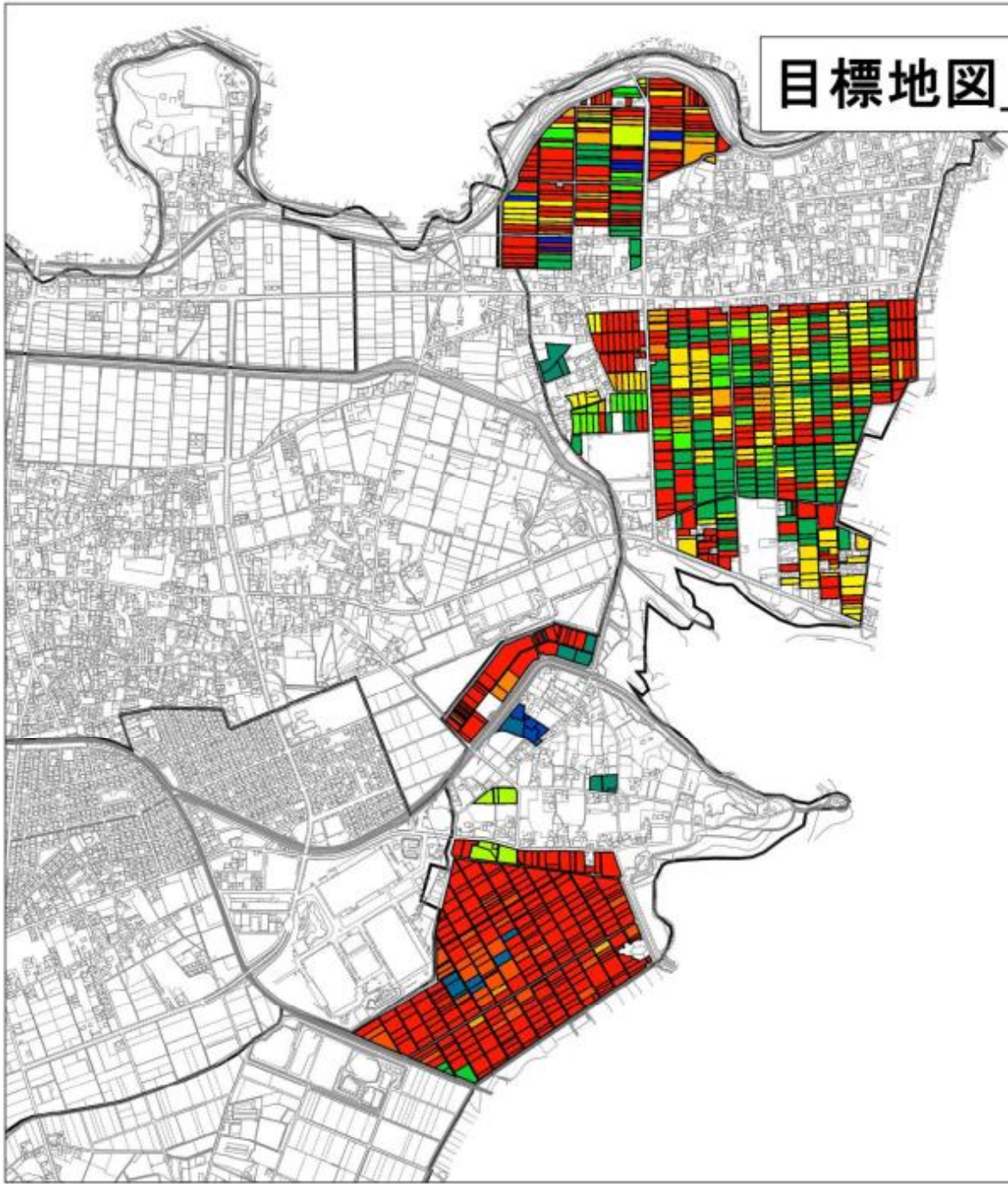
# 目標地図\_第3地区



| 凡例        |        |
|-----------|--------|
| ■ 区1      | ■ 区10  |
| ■ 区100    | ■ 区103 |
| ■ 区105    | ■ 区118 |
| ■ 区119    | ■ 区125 |
| ■ 区125-2  | ■ 区129 |
| ■ 区130    | ■ 区135 |
| ■ 区137    | ■ 区160 |
| ■ 区162    | ■ 区166 |
| ■ 区22     | ■ 区26  |
| ■ 区29     | ■ 区33  |
| ■ 区37     | ■ 区48  |
| ■ 区54     | ■ 区56  |
| ■ 区63     | ■ 区95  |
| ■ 区定着業者以外 |        |

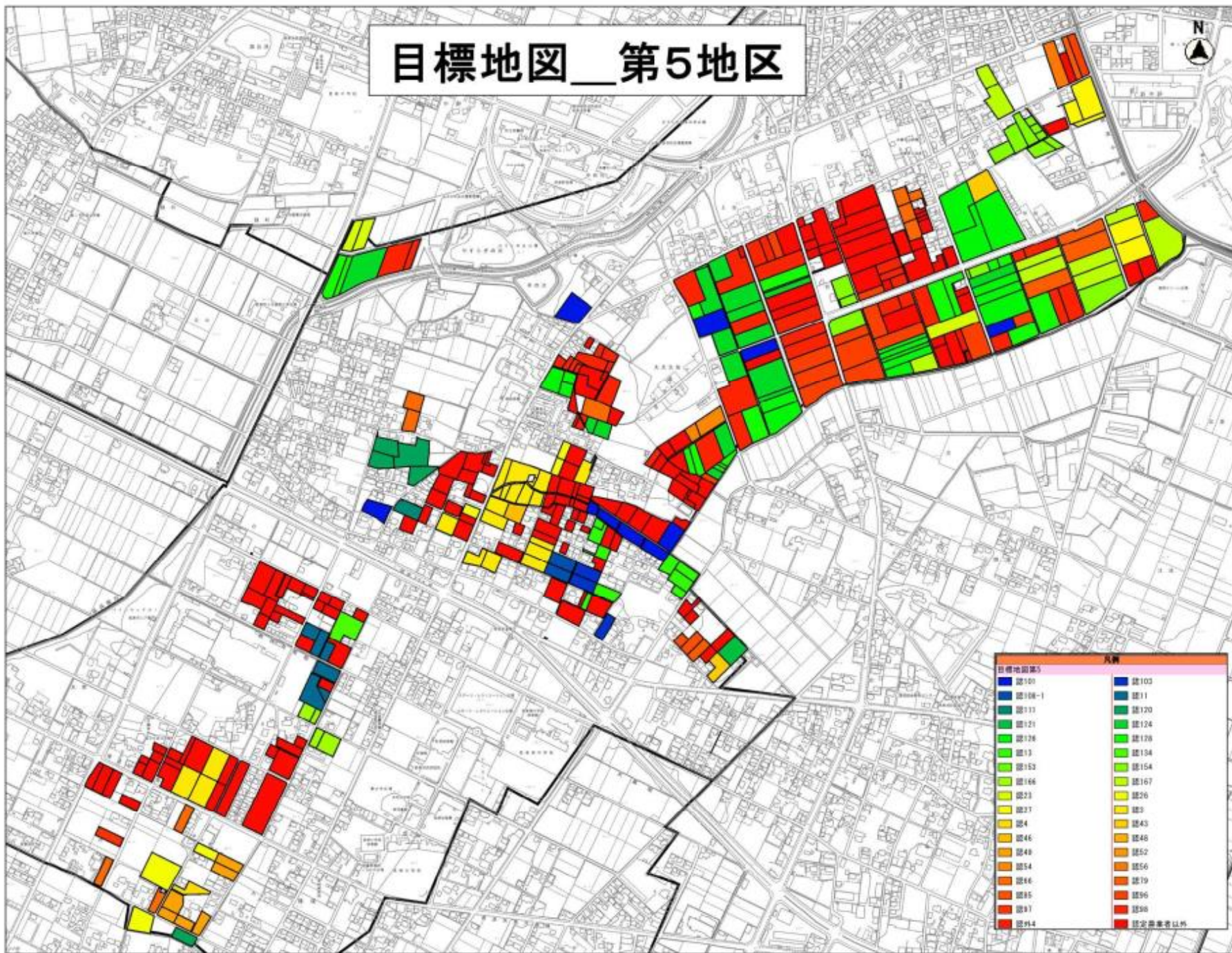


# 目標地図\_\_第4地区

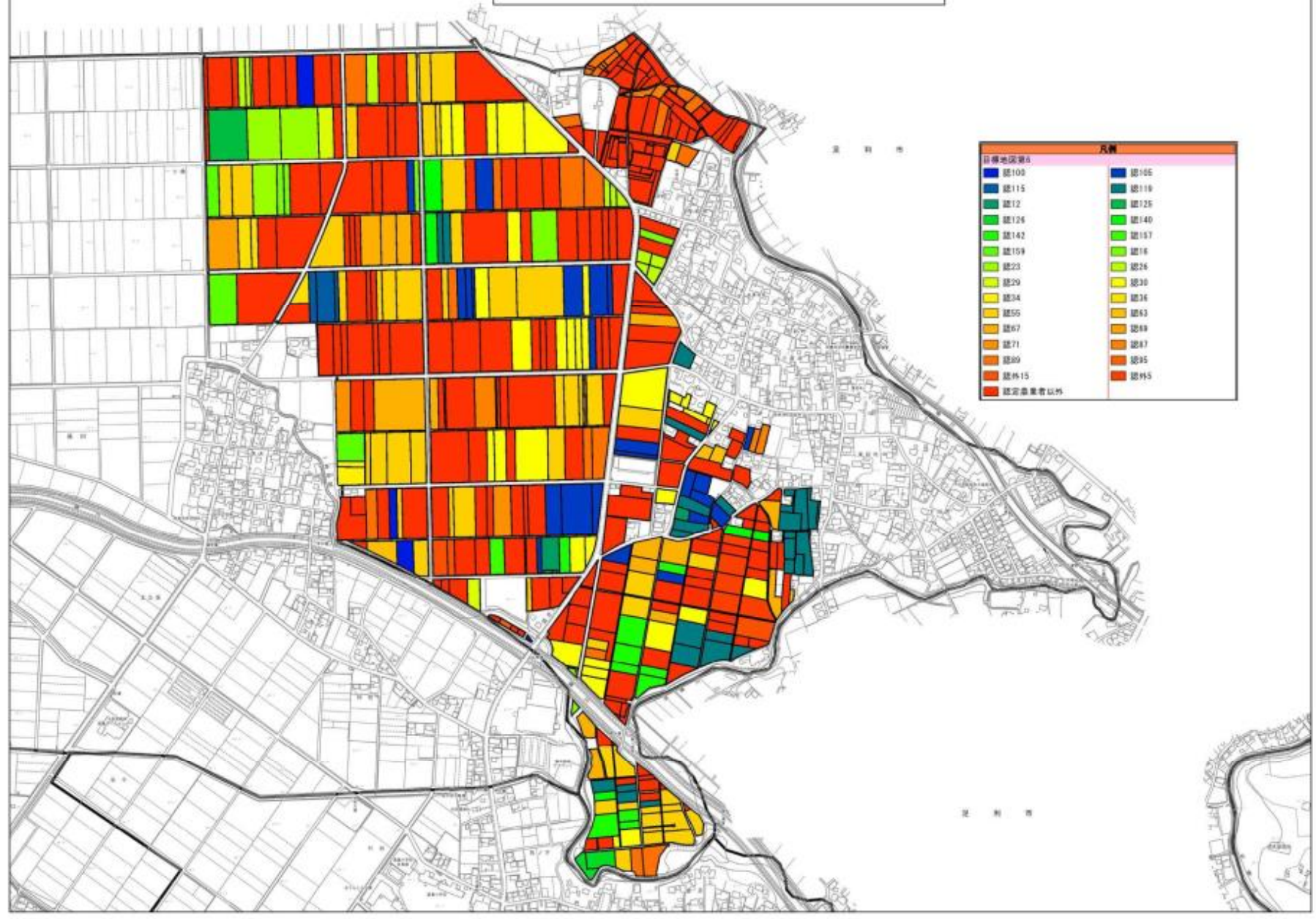


| 凡例        |          |
|-----------|----------|
| ■ 区1      | ■ 区101   |
| ■ 区104    | ■ 区106-1 |
| ■ 区110    | ■ 区114   |
| ■ 区119    | ■ 区126   |
| ■ 区129    | ■ 区130   |
| ■ 区132    | ■ 区134   |
| ■ 区148    | ■ 区151   |
| ■ 区152    | ■ 区164   |
| ■ 区168    | ■ 区27    |
| ■ 区45     | ■ 区48    |
| ■ 区54     | ■ 区94    |
| ■ 区外14    | ■ 区外16   |
| ■ 区外7     | ■ 区外9    |
| ■ 区定商業者以外 |          |

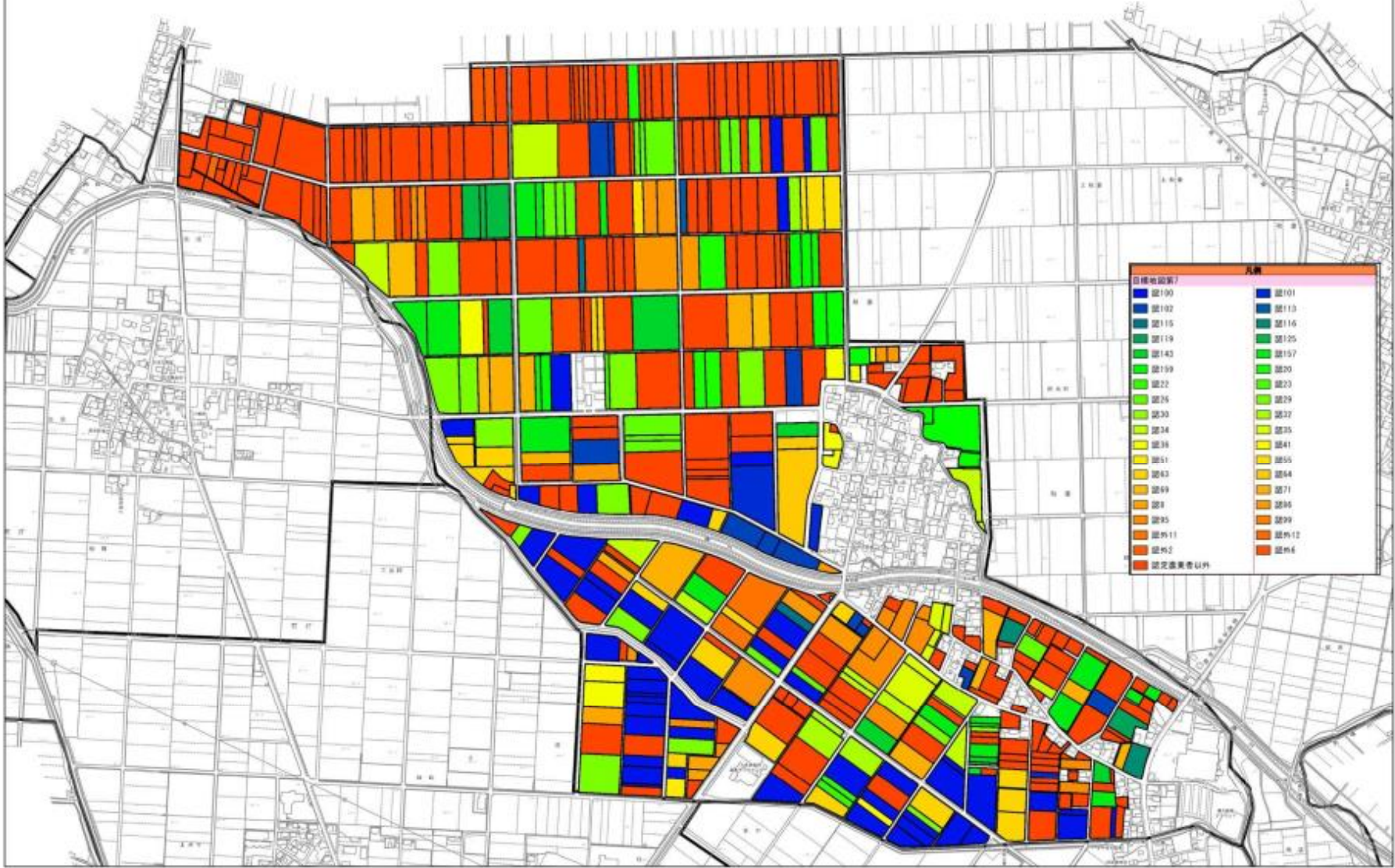
# 目標地図\_第5地区



# 目標地図\_第6地区



# 目標地図\_第7地区



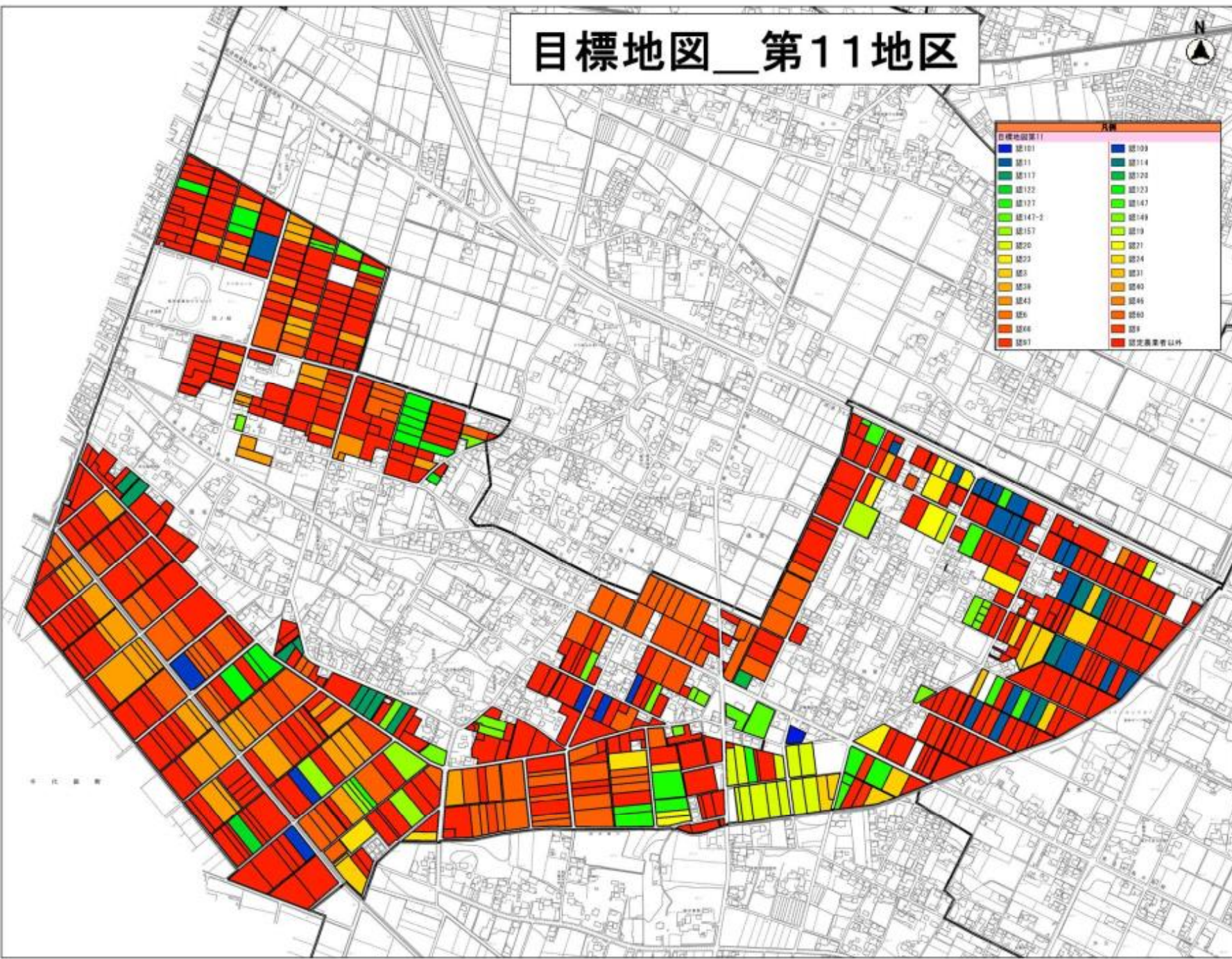




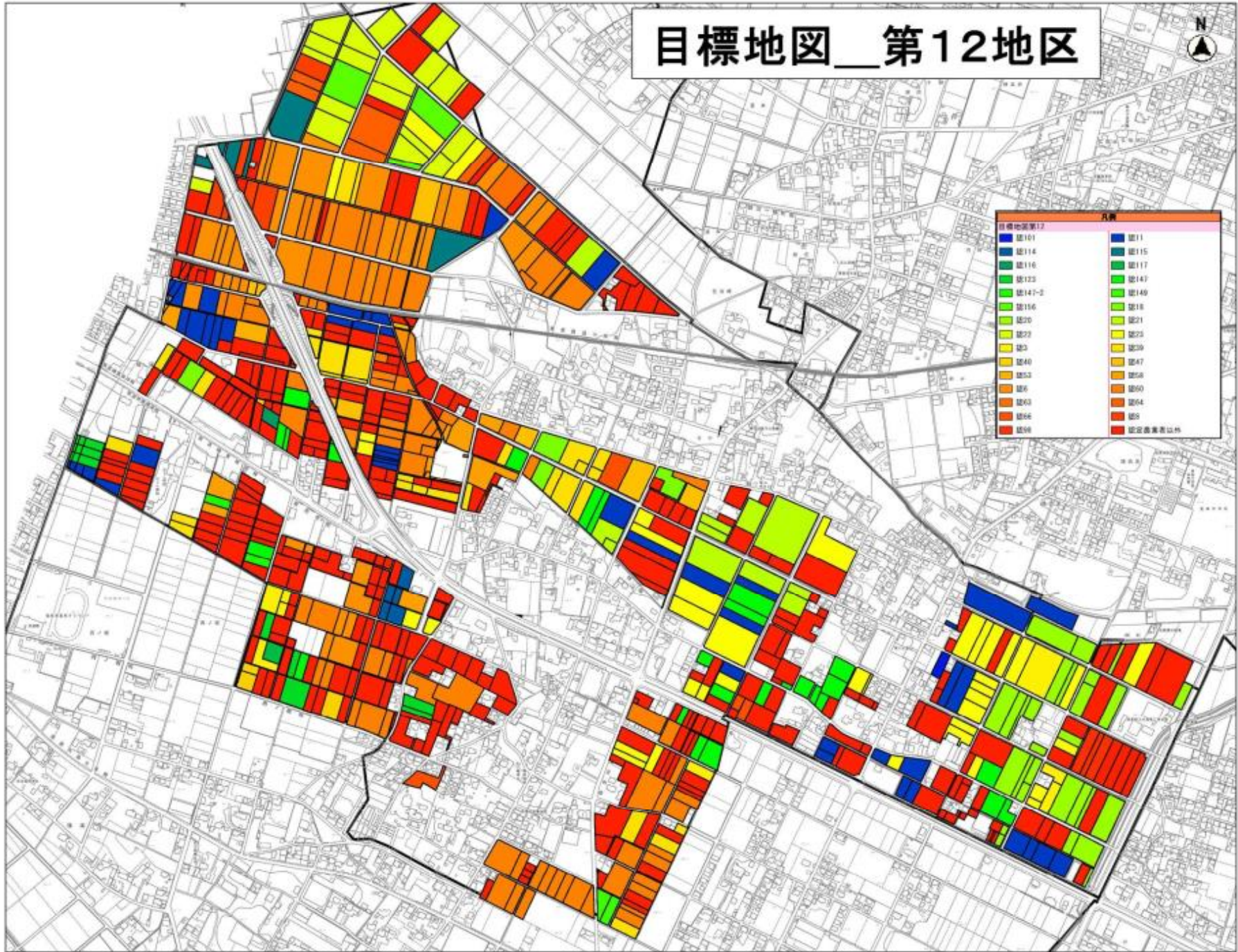
# 目標地図\_\_第11地区



| 目標地目第11  |        | 凡例        |        |
|----------|--------|-----------|--------|
| ■ 地101   | ■ 地103 | ■ 地113    | ■ 地114 |
| ■ 地11    | ■ 地117 | ■ 地120    | ■ 地123 |
| ■ 地122   | ■ 地127 | ■ 地143    | ■ 地149 |
| ■ 地147-2 | ■ 地157 | ■ 地19     | ■ 地21  |
| ■ 地20    | ■ 地23  | ■ 地24     | ■ 地31  |
| ■ 地3     | ■ 地38  | ■ 地43     | ■ 地46  |
| ■ 地43    | ■ 地46  | ■ 地60     | ■ 地69  |
| ■ 地66    | ■ 地67  | ■ 地定規業者以外 |        |



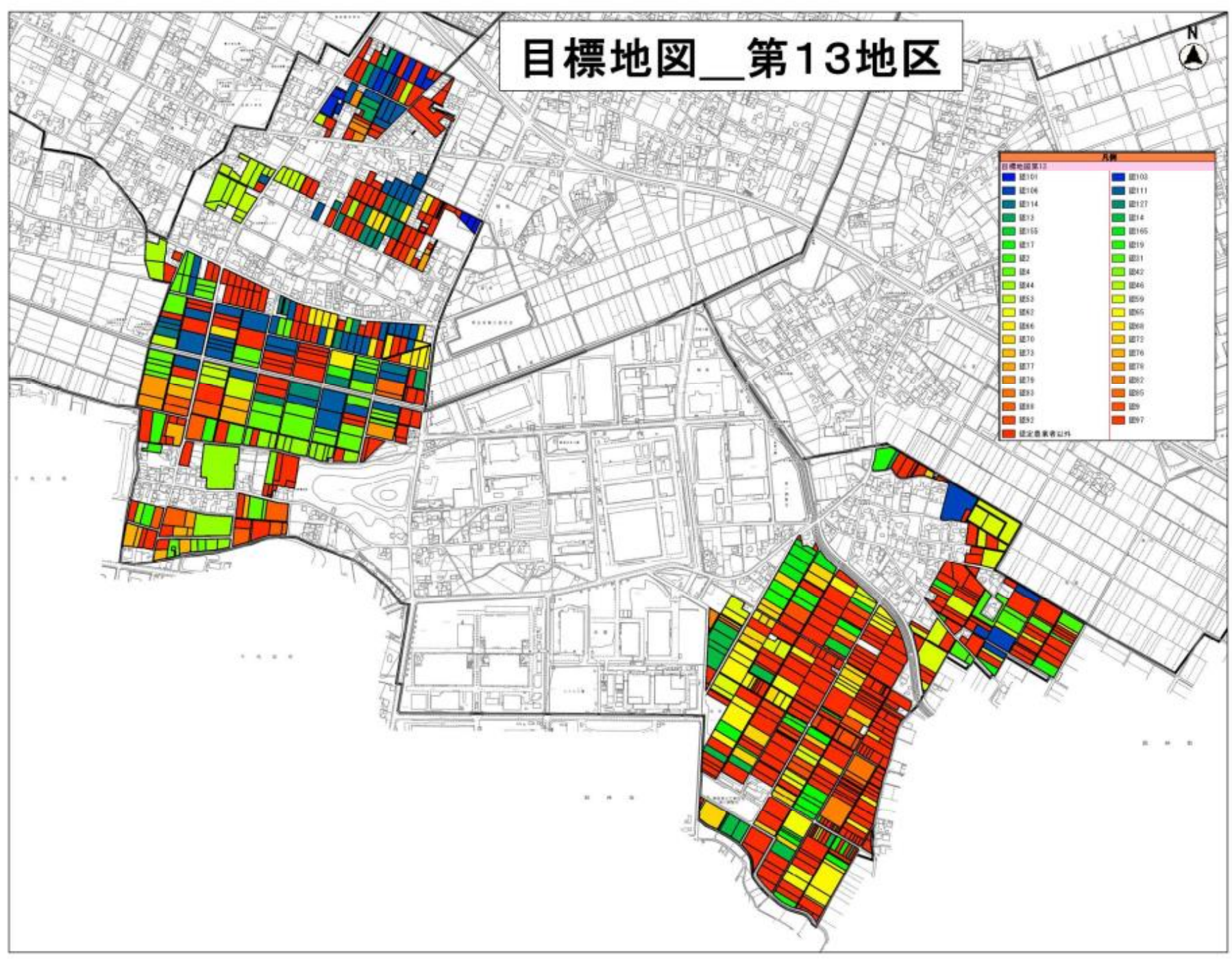
# 目標地図\_第12地区



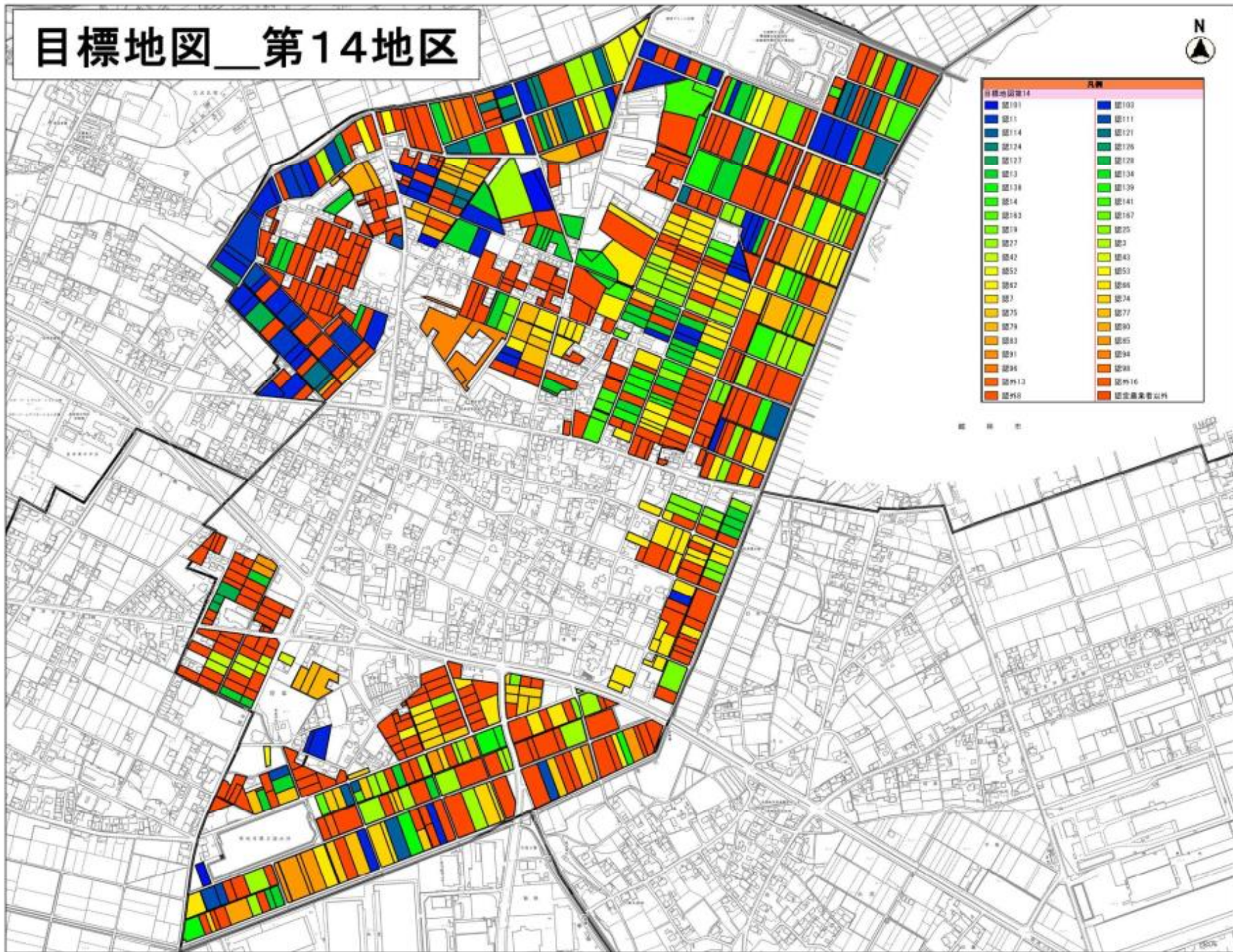
# 目標地図\_第13地区



| 目標地図第13   |        | 凡例     |        |
|-----------|--------|--------|--------|
| ■ 区101    | ■ 区103 | ■ 区110 | ■ 区117 |
| ■ 区104    | ■ 区106 | ■ 区111 | ■ 区118 |
| ■ 区114    | ■ 区107 | ■ 区112 | ■ 区119 |
| ■ 区12     | ■ 区108 | ■ 区113 | ■ 区120 |
| ■ 区115    | ■ 区109 | ■ 区114 | ■ 区121 |
| ■ 区17     | ■ 区110 | ■ 区115 | ■ 区122 |
| ■ 区2      | ■ 区111 | ■ 区116 | ■ 区123 |
| ■ 区4      | ■ 区112 | ■ 区117 | ■ 区124 |
| ■ 区44     | ■ 区113 | ■ 区118 | ■ 区125 |
| ■ 区53     | ■ 区114 | ■ 区119 | ■ 区126 |
| ■ 区62     | ■ 区115 | ■ 区120 | ■ 区127 |
| ■ 区66     | ■ 区116 | ■ 区121 | ■ 区128 |
| ■ 区70     | ■ 区117 | ■ 区122 | ■ 区129 |
| ■ 区73     | ■ 区118 | ■ 区123 | ■ 区130 |
| ■ 区77     | ■ 区119 | ■ 区124 | ■ 区131 |
| ■ 区79     | ■ 区120 | ■ 区125 | ■ 区132 |
| ■ 区83     | ■ 区121 | ■ 区126 | ■ 区133 |
| ■ 区88     | ■ 区122 | ■ 区127 | ■ 区134 |
| ■ 区92     | ■ 区123 | ■ 区128 | ■ 区135 |
| ■ 指定標準者以外 |        | ■ 区136 | ■ 区137 |



# 目標地図\_第14地区



# 目標地図\_\_第15地区

